

DOI: <https://doi.org/10.56712/latam.v5i6.3250>

## Zacatecas: un circuito de migración internacional, multiespacial y multirrelacional

Zacatecas: A Circuit of International, Multispatial, and Multirelational  
Migration

**Miguel Moctezuma Longoria**

miguel.moctezuma@uaz.edu.mx  
<https://orcid.org/0000-0002-1234-5678>  
Universidad Autónoma de Zacatecas  
Zacatecas – México

**Manuel Castillo Romero**

manuel.castillo@uaz.edu.mx  
<https://orcid.org/0000-0003-2345-6789>  
Universidad Autónoma de Zacatecas  
Zacatecas – México

Artículo recibido: 18 de diciembre de 2024. Aceptado para publicación: 04 de enero de 2025.  
Conflictos de Interés: Ninguno que declarar.

### Resumen


El presente ensayo analiza la migración internacional de Zacatecas desde una perspectiva multiespacial y multirrelacional. Se presentan indicadores demográficos y sociales que explican la dinámica migratoria desde 1990 hasta la actualidad, destacando los efectos del índice de intensidad migratoria, el despoblamiento y los cambios en la pirámide de edades en municipios clave. También se explora el concepto de "circuito migrante transnacional", aplicado a la región, para identificar patrones y retos en la búsqueda de resiliencia y ciudadanía activa en familias transnacionales. La investigación incluye propuestas para el diseño de políticas públicas que aborden estos desafíos.

*Palabras clave:* migración internacional, Zacatecas, despoblamiento, circuitos migratorios, resiliencia

### Abstract

This essay analyzes international migration from Zacatecas through a multispatial and multirelational perspective. Demographic and social indicators are presented to explain migration dynamics from 1990 to the present, highlighting the effects of the migration intensity index, depopulation, and changes in the age pyramid in key municipalities. The "transnational migrant circuit" concept is applied to the region to identify patterns and challenges in fostering resilience and active citizenship in transnational families. The research includes proposals for designing public policies to address these challenges.

*Keywords:* international migration, Zacatecas, depopulation, migration circuits, resilience

Todo el contenido de LATAM Revista Latinoamericana de Ciencias Sociales y Humanidades, publicado en este sitio está disponibles bajo Licencia Creative Commons. 

Cómo citar: Moctezuma Longoria, M., & Castillo Romero, M. (2025). Zacatecas: un circuito de migración internacional, multiespacial y multirrelacional: Zacatecas. *LATAM Revista Latinoamericana de Ciencias Sociales y Humanidades* 5 (6), 3406 – 3418. <https://doi.org/10.56712/latam.v5i6.3250>

## **INTRODUCCIÓN**

El fenómeno migratorio de Zacatecas hacia Estados Unidos tiene raíces históricas que datan de finales del siglo XIX. Este ensayo propone una contextualización profunda de las dinámicas migratorias contemporáneas, considerando los indicadores demográficos y sociales que explican el despoblamiento de municipios y el impacto en la estructura social de la región. Además, se introduce el concepto de "circuito migrante transnacional" como una herramienta para analizar las redes y relaciones que mantienen los migrantes entre ambos países.

El ensayo que se presenta, está centrado en las propuestas de regionalización que hemos podido desarrollar poniendo como centro del análisis, los indicadores que se tienen sobre la dinámica del crecimiento demográfico que caracteriza la entidad, indicando sus tendencias a partir de 1990 a la fecha y rescatando algunas manifestaciones concordantes con ello, como lo son: el índice de intensidad migratoria, el proceso de despoblamiento, la pirámide de edades de los municipios más despoblados y su impacto en el grupo de edades entre 20-24 y 25-29 años. Una vez realizado lo anterior se ha podido ubicar espacialmente el municipio de Valparaíso, Zacatecas, el cual constituye el centro de la investigación del proyecto que nos vinculamos: "Actitudes resilientes y ejercicio de ciudadanía activa en familias transnacionales mexicanas, de estatus migratorio mixto, ante condiciones de creciente adversidad en el actual contexto político, social y económico, en Estados Unidos y en México", clave: 1327731

El objetivo principal es analizar los circuitos migratorios de Zacatecas y proponer estrategias de resiliencia y fortalecimiento de la ciudadanía activa en familias transnacionales, considerando el contexto político y social actual en México y Estados Unidos.

## **DESARROLLO**

### **Contexto histórico y demográfico**

La migración zacatecana hacia Estados Unidos se remonta a finales del siglo XIX y ha evolucionado desde flujos de trabajadores solteros hacia migraciones familiares. A partir de la década de 1990, el índice de intensidad migratoria y el despoblamiento se han acentuado, afectando principalmente a municipios como Valparaíso, que perdió 32,461 habitantes entre 1990 y 2020.

### **Periodización**

Uno de los aportes de este ensayo deriva del concepto de circuito migrante transnacional, el cual ha sido desarrollado apoyándonos en el autor que le dio origen, pero, haciéndolo avanzar desde el enfoque de la etnografía multisituada.

Este proyecto abarca desde la migración contemporánea México-Estados Unidos que se origina a partir del cambio en el patrón migratorio, predominando la migración de familias y el establecimiento de las mismas en el destino hasta dar origen a la formación de grandes comunidades de inmigrantes, algunas de las cuales logran avanzar hasta constituir las asociaciones de migrantes.

Específicamente el proyecto busca concentrarse en la segunda década del presente Siglo XXI; pero, no se reduce a ello, por el contrario, su principal aporte pretende abrir el horizonte para el reclamo de derechos y el diseño de las políticas de la migración internacional.

El punto de partida es 1987; esto es así porque en 1986 se promueve en Estados Unidos la Ley de Reforma y Control de la Inmigración (IRCA) una reforma de inmigración que fue aprobada al siguiente año. Más allá de los objetivos explícitos de la misma, su resultado más visible fue la estimulación de la reunificación familiar y por esa vía atrajo un alto número de familias de inmigrantes principalmente

procedentes de México. Justo es la clave por la que se elige 1990 como punto de partida para la medición sociodemográfica en el estado de la migración México-Estados Unidos. Por supuesto, le precede un flujo de migración indocumentada que fue posterior al Programa Bracero; pero, ese flujo es distinto en su tendencia, donde, a diferencia de hoy en día, predomina el inmigrante varón joven sin pareja, asentado temporalmente en Estados Unidos, etc.

### Regionalización histórica

México acusa en su historia una migración laboral con Estados Unidos que data de 1890. Actualmente, los inmigrantes mexicanos que residen en Estados Unidos suman en conjunto 11,964,241; de ellos, aproximadamente 600,000 son de origen Zacatecano; cabe mencionar que en estas cifras se incluye sólo la primera y segunda generación, además, existe un flujo permanente de indocumentados no fácil de cuantificar, por lo que se puede afirmar que esa cifra es relativamente mayor. Asimismo, como la migración internacional de tipo laboral que caracteriza a toda la región centro occidente del país, lo cual abarca a Zacatecas ha de reconocerse que los primeros migrantes ya no viven. Aun así, la importancia de la migración mexicana en Estados Unidos es más que manifiesta: del total de los inmigrantes en ese país, los mexicanos en 2010 representaron la mayor proporción con el 28.22% misma que debido a las deportaciones masivas de mexicanos que le siguieron en 2020 se redujo al 23.01%. Asimismo, de los inmigrantes mexicanos de 2010, el 24.42% eran ciudadanos estadounidenses, y en 2020 esa proporción se elevó a 38.79% (Gaspar, S. 2024). Esto indica que buena parte de los inmigrantes procedentes de la región tradicional de la migración México-Estados Unidos son migrantes regularizados, que cuentan con residencia y derechos de ciudadanía en ese país; esta es una tendencia que se ha podido corroborar en las sucesivas investigaciones.

Ahora bien, de los cincuenta y ocho municipios de Zacatecas, Valparaiso es el que, entre 1990 y 2020 perdió mayor población absoluta como resultado de la emigración hacia Estados Unidos y en menor medida hacia el interior de la República Mexicana. Un indicador indiscutible es el descenso constante de su población; en 1990 registró 41,599 habitantes, y, treinta años después su registro, en lugar de aumentar se redujo en 32,461. Esta es una de las razones por la que se seleccionó para este proyecto el municipio de Valparaiso, Zacatecas. El siguiente criterio fue que este municipio cuenta con varios clubes sociales de migrantes organizados, principalmente en California, Texas e Illinois; pero, además, en ellos encontramos a líderes y lideresas de asociaciones de migrantes que han sido artífices de distintos programas emblemáticos, dirigidos principalmente hacia México.

Avancemos pues: desde tiempo atrás se logró identificar teóricamente la existencia en Zacatecas de cuatro circuitos de la migración internacional: a) circuito de la migración histórica o tradicional, b) circuito de la migración intermedia, c) circuito de la migración reciente, y, d) circuito de transición de la migración. A partir de esa regionalización, le denominamos circuitos porque abarca simultáneamente los municipios de cada región y sus múltiples ligas hacia Estados Unidos; complementariamente es importante indicar que, del lado de Estados Unidos un circuito implica el establecimiento de un cúmulo de interacciones que se extienden y reproducen a partir de los convivios, funcionando en el extranjero como espacios del reforzamiento de las redes interpersonales, facilitando los desplazamientos de migrantes que ya residen en Estados Unidos, de un lugar hacia otro, atendiendo a dificultades de empleo o buscando mejorar el nivel de ingresos y como estrategia para evadir el contexto adverso que conduce a la segregación y exclusión social. Sobre esta multiespacialidad en el extranjero, las asociaciones de migrantes han logrado extender su radio de influencia para promover su organización.

En el destino, el territorio de Estados Unidos, un circuito se mantiene activo cuando facilita la circularidad de múltiples desplazamientos interestatales de migrantes internacionales; la observación concreta de ese flujo indica que se trata de una "migración nacional" de inmigrantes internacionales. Así, Zacatecas reproduce en el destino sus relaciones y su vida social entre California e Illinois, Illinois y Texas, Texas y California. Este circuito se ha ido extendiendo asimismo hacia Oklahoma y en menor

medida hacia otras entidades; entonces, se trata de un esfuerzo por recoger la multirrelacionalidad y complejidad en el sentido de una circulación de relaciones multiespaciales. No está por demás indicar que desde este concepto es posible analizar temas como el acceso a la salud de los migrantes, la formación de sus hogares, la cultura transnacional e incluso, el esfuerzo conjunto por fomentar la organización y afrontar la búsqueda de alternativas de necesidades insatisfechas en las comunidades de origen. Este concepto se ilustra en la siguiente imagen:

**Figura 1**

*Circuito Migrante Zacatecas, California, Illinois, Texas*



El municipio de Valparaiso se ubica en el circuito de la migración histórica o tradicional, la cual abarca 26 municipios, increíblemente, todos ellos presentan una disminución de su población desde 1990; entonces, en general los resultados de este municipio son generalizables aplicables a toda esa región.

**Región Sur Occidente o circuito transnacional e histórico de la migración**

Esta es la región en el estado de Zacatecas que en la era moderna corresponde a la mayor antigüedad, tradición e intensidad migratoria. Sus destinos prominentes son hacia California, Texas, Illinois y Oklahoma. En este circuito predomina la migración que tiende a cambiar de residencia con todo y familia en el destino; en Estados Unidos abarca los desplazamientos entre las comunidades que forman parte del mismo circuito. Esta característica, junto con el liderazgo ha sido decisiva para el surgimiento de la organización migrante en los estados antes mencionados; respecto en el que Zacatecas destaca nacionalmente. Es asimismo el circuito migrante zacatecano con mayor peso en el liderazgo y empresariado transnacional en Estados Unidos.

**Región Norte o circuito transnacional de migración intermedia**

Este circuito tiene como principales destinos las entidades de Texas, California, Illinois, Wisconsin y Louisiana; es decir, comparte destinos tradicionales y emergentes, lo que indica un cierto grado de concentración por coincidir con el circuito histórico y al mismo tiempo de dispersión. En esta región se combina la existencia del migrante establecido y el migrante circular, lo que indica que el cambio de residencia hacia Estados Unidos es relativamente reciente. Esta región se caracteriza asimismo por la

existencia de un flujo de mujeres que se van a trabajar a la industria maquiladora de Coahuila y Nuevo León.

### Región Sureste o circuito transnacional de la región reciente

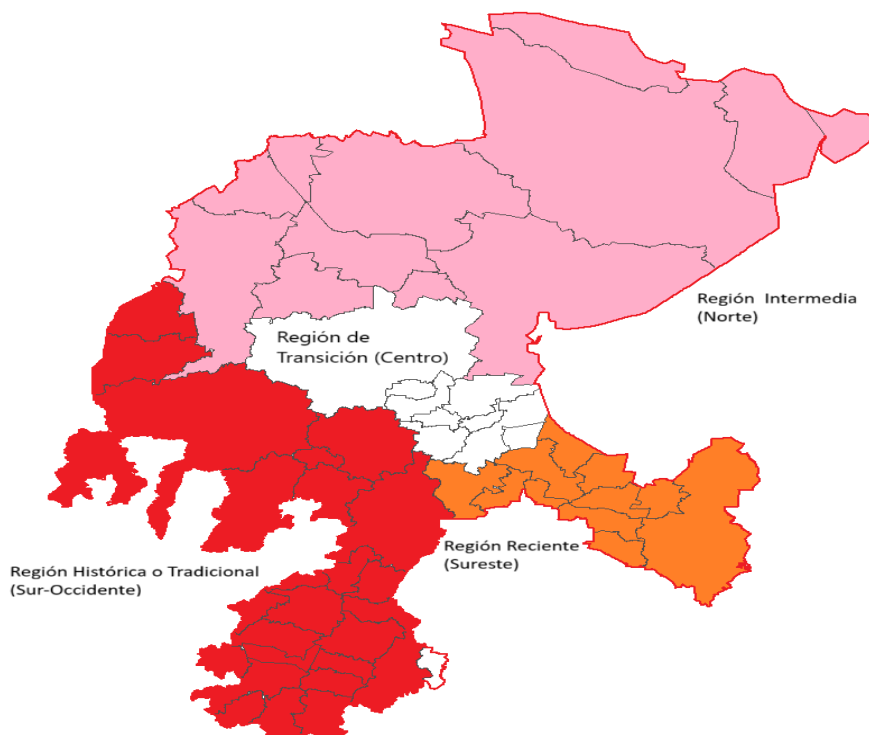
Sus destinos son aún más dispersos que los dos circuitos anteriores, lo que conduce en Estados Unidos a una presencia muy limitada de concentraciones comunitarias. Su flujo se dirige principalmente hacia Texas, California, Idaho, Carolina del Norte, Illinois y Georgia. En este caso, aunque existen los dos tipos de patrones de migrantes señalados, existe una tendencia fuerte de migración circular, la que con el tiempo habrá de transformarse en migración establecida; proceso que ya está en curso.

### Región Centro o circuito transnacional de transición

Se configura como un espacio de transición entre la región histórica y la región intermedia de la migración; aunque tiende a predominar los rasgos de la primera cuyos destinos son los tradicionales: Illinois, Texas y California. En la entidad, su migración internacional es sólo manifiesta en las poblaciones rurales; inversamente, ciudades como Fresnillo, Zacatecas y Guadalupe, debido a los servicios que se ofrecen y al dinamismo económico que experimentan las mismas se han convertido en centros de atracción de la propia población del estado.

### Figura 2

*Zacatecas: Regionalización de la Migración Internacional*



### Cuantificación sociodemográfica

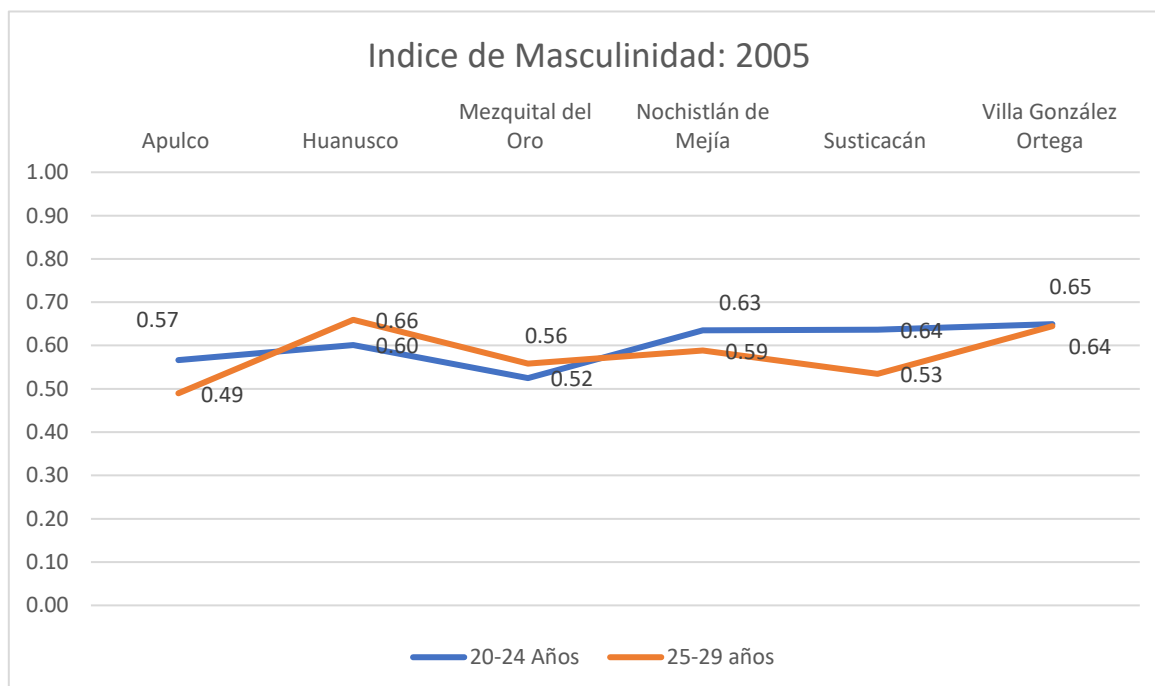
Según los Censos Generales de Población y Vivienda, así como las Encuestas Intercensales correspondientes, una primera panorámica demográfica indica que, entre 1990-95 la entidad registró

una disminución de su población en 28 de los 56 municipios; entre 1995-00 el despoblamiento se elevó a 34; entre el 2000-05 ascendió a 42; en 2005-10, debido a la crisis económica que se presentó en Estados Unidos a partir de 2008, la migración internacional disminuyó en su dinámica, además de impactar favorablemente el retorno de migrantes en el crecimiento de la población, de tal suerte que el número de municipios con despoblamiento se redujo inusitadamente a 6. Entre el 2010-15, la migración volvió a impactar en el despoblamiento de 21 municipios y entre el 2015-20 se elevó nuevamente a 22. Por tanto, podemos afirmar que durante todo este periodo la entidad experimentó un despoblamiento acumulado; su mayor impacto negativo se manifestó en el quinquenio 2000-05 donde la dinámica de crecimiento de la población del estado fue casi 6 veces menor a la tendencia nacional. Este despoblamiento permanente abarca 30 años, por tanto, se le considera de naturaleza estructural por su antigüedad.

Por tratarse del momento en que Zacatecas muestra el crecimiento más lento elegimos el año 2005 para revisar el índice de masculinidad del estado; es decir, la relación hombre/mujer, mismo que arrojó 81 y 80 varones por cada 100 mujeres en los grupos de edades de 20-24 años y 25-29 años respectivamente; es decir, en estas edades existe un déficit promedio de 20 varones por cada 100 mujeres. Sin embargo, esa proporción se presenta más exacerbada en los municipios de Apulco, Huanusco, Mezquital del Oro, Nochistlán de Mejía, Sustiacacán y Villa González Ortega donde la relación varía de 49 a 65 varones por cada 100 mujeres respecto de las edades seleccionadas. Todavía más: con excepción del último municipio, todos pertenecen a la región histórica o tradicional de la migración internacional.

### Gráfica 1

Índice de masculinidad: 2005



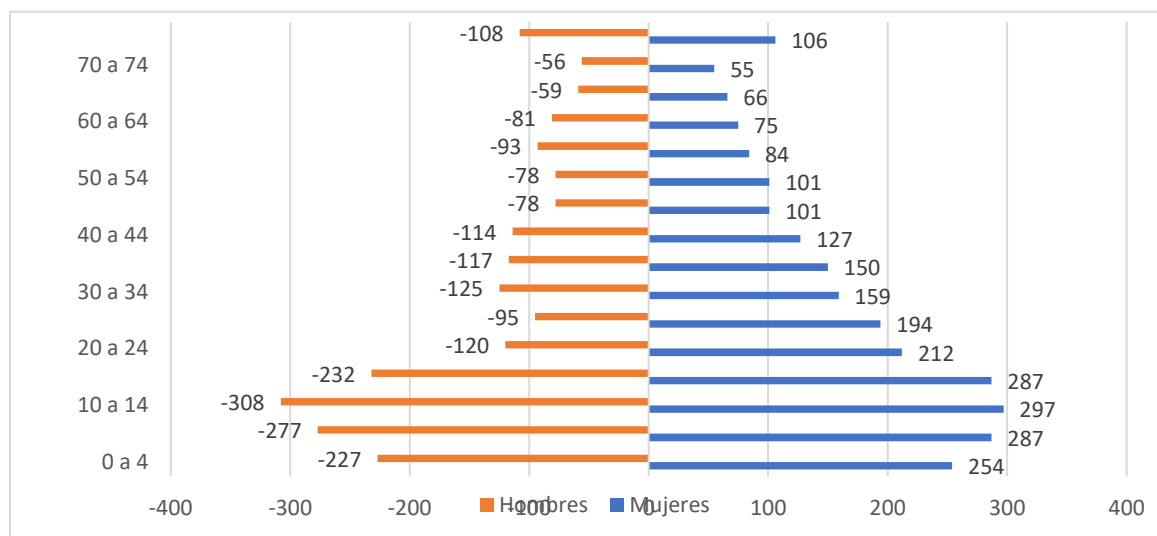
Por tratarse de grupos de edades en edad juvenil se comprende lo difícil que resulta para la mujer encontrar pareja para conocerse o bien para formar un hogar. Por ejemplo, el municipio de Apulco, en el grupo de edades de 25-29 años, por cada 100 mujeres tiene apenas 49 varones; en tanto que

Mezquital del Oro, por cada 100 mujeres de 20-24 años, sólo tiene 52 varones, mientras que Susticacán tiene 53. Es decir, la reproducción de la vida social es un serio problema; entonces, ¿cómo se resuelve? Las posibilidades son varias: los varones regresan temporalmente a sus comunidades en busca de pareja que bien puede o no viajar con ellos hacia Estados Unidos. Como veremos más adelante, esta es una de las razones mediante las cuales en el extranjero los hogares se reproducen endogámicamente; es decir, cuando los cónyuges son originarios del mismo pueblo. La segunda opción es más conocida en la literatura tradicional: el migrante regresa y se une con su pareja, la esposa se queda en la comunidad y el migrante va y viene permanentemente y por esa vía se reproducen biológica y socialmente los hogares. No está por demás subrayar que en este caso el envío de remesas constituye un refrendo de las relaciones entre las parejas. Por supuesto, bajo ambos supuestos, existen experiencias dolorosas que abarcan desde el noviazgo hasta la formación de los hogares, cuya reproducción social y afectiva se experimenta como un desacoplamiento. Con el tiempo, algunas parejas terminan unidas en el extranjero; pero, existe una genealogía de tipos de hogares de migrantes donde la solución no es tan sencilla; este es el caso de aquellos cónyuges que emigran y dejan atrás, con sus abuelas a los hijos, etc.

Al comparar la relación hombres/mujeres a través de la pirámide de edades se logra observar fácilmente el déficit de los varones en grupos etarios de 20-24 y 25-29 años; sin embargo, ese déficit empieza a manifestarse desde los 14 años y se extiende hasta el grupo de edades de 50-54 años.

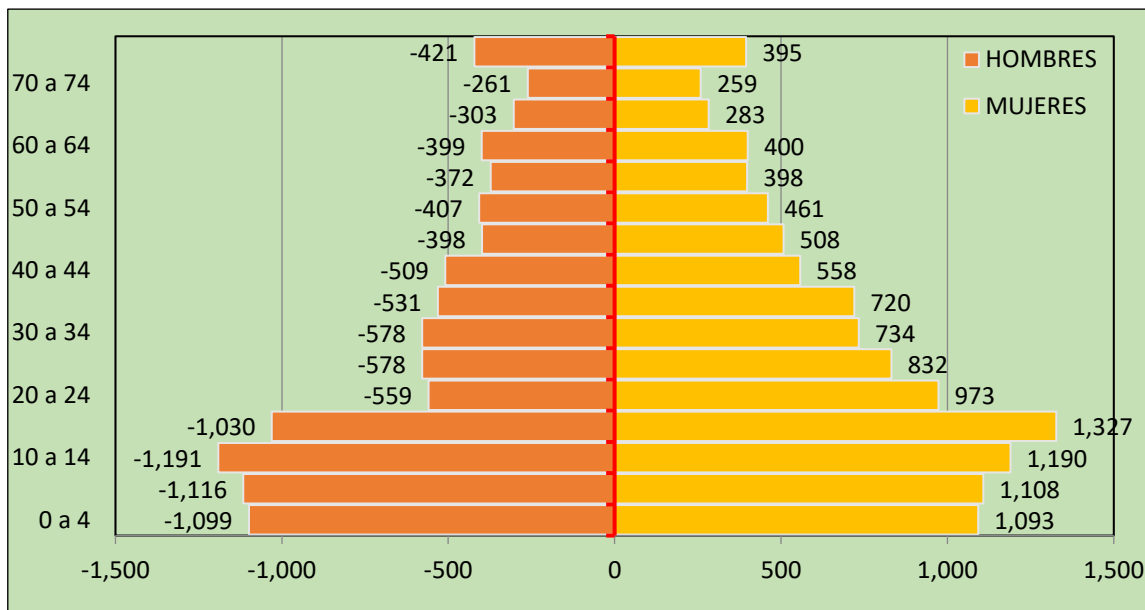
**Gráfico 2**

*Pirámide de edades, Apulco 2005*



**Gráfico 3**

*Pirámide de edades, Francisco R. Murguía: 2005*



Sabemos que la migración internacional se ha vuelto cada vez más urbana y que abarca a hombres y mujeres, aunque nacionalmente esa tendencia es correcta, el predominio de la ruralidad y de las comunidades campesinas de la entidad terminan por imponer su propia fisonomía.

Los datos censales, aunque el despoblamiento estructural que caracteriza a Zacatecas ya venía desde atrás, corrobora que en el circuito de la migración histórica o tradicional se experimenta un despoblamiento descomunal, y que este es moderado en los circuitos de la migración intermedia y de la migración reciente. Con el objeto de probar esta afirmación, a diferencia del cálculo habitual de su tasa, en seguida se procede a comparar la dinámica de crecimiento demográfico de la entidad bajo el supuesto de que la población obtenida debiera corresponder cuantitativamente a la tasa de crecimiento promedio anual del país. Se trata de un cálculo estadístico ad hoc que permitirá actualizar demográficamente en cada momento la población esperada; es decir, en cada medición la tasa de crecimiento promedio anual del país se toma temporalmente como una constante. En este caso y como ya se sabe, se hace abstracción de que la dinámica del crecimiento demográfico promedio del país ya incluye de por sí la existencia de la migración internacional.

**Tabla 2**

*Dinámica de Crecimiento de la Población esperada: Zacatecas: 1990-2020*

Población	1990	1995	2000	2005	2010	2015	2020
Nacional	81,249,645	91,158,290	97,483,412	103,263,388	112,336,538	119,530,753	126,014,024
TCPA		2.33	1.35	1.16	1.70	1.25	1.06
Zacatecas	1,276,323	1,336,496	1,353,610	1,367,292	1,490,668	1,579,209	1,622,138
TCPA		0.93	0.25	0.20	1.74	1.16	0.54
Esperada	1,276,323	1,431,975	1,531,334	1,622,130	1,764,657	1,877,668	1,979,511
Diferencia		95,479	177,724	254,838	273,989	298,459	357,373

Según estos resultados, entre 1990 y 2020 Zacatecas experimentó en su dinámica de población un rezago de 15 años; es decir, apegándonos a la dinámica nacional de crecimiento demográfico, el stock de la población residente de 2020 debió alcanzarse en 2005. En efecto, en 2020 la entidad registró una población censada de 1,622,138 habitantes, pero, en 2005, según el supuesto de cálculo que hemos elaborado sobre la población esperada, ésta debió alcanzar 1,622,130 habitantes y para el 2020 contar con la cifra de 1,979,138, en lugar de 1,622,138; por tanto, el saldo negativo en 30 años es de 357,373 habitantes (22.03%); siendo más alta la pérdida de población en el circuito de la migración histórica o tradicional que abarca geográficamente de Norte a Sur los municipios de Chalchihuites, Valparaiso y Jerez extendiéndose todo el Sur-Occidente del estado, colindando con el norte de Jalisco y noroeste de Aguascalientes.

### Circuito de la migración histórica o tradicional

Anteriormente concebimos sin cuestionar los conceptos de comunidad de origen y comunidad filial (destino); hoy utilizamos con mayor precisión el concepto de circuito migrante transnacional (Rouse, R., 1991) porque permite unir socialmente al conjunto de asentamientos poblacionales dispersos en el multiespacio; esa unidad abarca varios sitios entre los países involucrados, cuya estructura a develar es la morfología de una multitud de relaciones sociales, distantes y diversas, cuya orientación e intensidad varía de un asentamiento a otro, formando un plexo social complejo o una red de relaciones sociales distribuidas espacialmente. En esta investigación, ese plexo social incluye distintos niveles: a) relaciones interpersonales cercanas, b) relaciones entre personas y sus comunidades, c) relaciones comunitarias y cubos sociales de migrantes, d) relaciones entre clubes de migrantes y sus asociaciones, e) relaciones de asociaciones entre sí y, f) relaciones de éstas con instancias como despachos de abogados, NG's, iglesias y gobiernos de distintos niveles.

Este circuito transnacional de migrantes se integra por 26 municipios y juntos registran para 2020 una población total de 314,964 habitantes, juntos apenas representan el 19.41% de la población de la entidad. Tomando como constante la tasa de crecimiento promedio anual de la República Mexicana, esta región debiera de tener 579,771 habitantes; al contrario, según ese cálculo, en los últimos 30 años presentó un saldo negativo de 264,807. De la pérdida total de la población de la entidad, el circuito de esta región perdió el 74.09%. Comparece lo siguiente: estos 26 municipios representan solamente el 19.41% de la población residente del estado y su pérdida es del 74.09%. Dicho de manera directa: actualmente de estos 26 municipios se origina y se mantiene el flujo principal de la migración internacional que caracteriza a la entidad.

**Tabla 3**

*Dinámica de Crecimiento de la Población esperada: Región Tradicional de la migración internacional: 1990-2020*

Población	1990	1995	2000	2005	2010	2015	2020
Residente	355,866	331,829	323,662	292,712	308,486	308,156	314,964
Calculada	355,866	399,265	426,976	475,098	516,842	549,943	579,771
Diferencia		67,436	103,314	182,386	208,356	241,787	264,807

En esta región zacatecana ha predominado desde tiempos de la Conquista, la pequeña propiedad privada, cuyas haciendas ganaderas se limitaron básicamente a los municipios de Jerez, Valparaiso y Villanueva, a diferencia del resto del estado que cuenta con la mayor parte de la propiedad ejidal como resultado del reparto agrario implementado por el Estado mexicano y por el fraccionamiento de las grandes haciendas ganaderas como resultado de la implementación de la Ley Agraria promovida localmente a partir de 1917 por el Gobernador Enrique Estrada García y que para 1930 ya había puesto

en manos de los fraccionistas cerca un millón de hectáreas (Moctezuma, 1989). Es a partir del impacto de esa Ley Agraria o “ley de fraccionamientos” que se creó y se consolidó la zona frijolera de la entidad, la más importante del país. La modalidad local de este reparto agrario, sumado al ejido se convirtió en albergue permanente de la población campesina; es decir, funcionó como contenedor de la migración internacional. Fue hasta 1982 que el modelo de crecimiento neoliberal del país terminó por cuestionar la funcionalidad de la pequeña producción privada y ejidal

Por su parte, la región del circuito de la migración intermedia presenta un saldo negativo de 153,674 habitantes, mientras que la región del circuito de la migración reciente registra un saldo de menos 57,464; suman juntas una pérdida de 211,141 habitantes (59.08%). Cabe mencionar que, a diferencia de los tres circuitos ya mencionados, la región del circuito de transición, que alberga a las principales ciudades de Zacatecas presenta inversamente un crecimiento de su dinámica demográfica que supera los promedios nacionales, lo cual indica que la entidad absorbió en sus ciudades parte del despoblamiento del resto del estado (87,825 habitantes). En efecto, las ciudades del estado que más crecieron en su población fueron: Fresnillo que se distingue por su dinamismo comercial y por todo tipo de servicios, además del papel que desempeña la ocupación minera. En Zacatecas y Guadalupe el crecimiento de la población obedece a que en la primera se asientan los poderes estatales, la Universidad Autónoma de Zacatecas y junto con Guadalupe representan dos ciudades zacatecanas turísticas por excelencia; en tanto que Calera se ha visto favorecida desde los ochenta por la instalación de la cervecera modelo.

### **Circuitos migratorios**

Se identifican cuatro circuitos principales en Zacatecas:

**Circuito de migración histórica:** Incluye municipios con alta tradición migratoria hacia estados como California, Texas e Illinois.

**Circuito de migración intermedia:** Caracterizado por migrantes que combinan residencia fija y circularidad entre México y Estados Unidos.

**Circuito de migración reciente:** Flujos dispersos hacia destinos emergentes como Carolina del Norte e Idaho.

**Circuito de transición:** Incluye municipios con crecimiento demográfico por su cercanía a centros urbanos como Zacatecas y Guadalupe.

### **Impacto social y económico**

La migración ha transformado las comunidades de origen y destino. En Zacatecas, la disminución de la población ha generado desequilibrios en la estructura de edades y género, con un índice de masculinidad de apenas 49 a 65 varones por cada 100 mujeres en municipios clave. En Estados Unidos, los migrantes han establecido redes transnacionales que fortalecen la organización social y económica en ambas naciones.

### **Resiliencia y ciudadanía activa**

El proyecto "Actitudes resilientes y ejercicio de ciudadanía activa en familias transnacionales mexicanas" busca promover estrategias para enfrentar los retos del contexto actual. Entre las propuestas se incluyen:

Diseño de políticas públicas que fomenten la inclusión y la participación ciudadana.

Fortalecimiento de las redes de migrantes y sus asociaciones.

Programas de apoyo para comunidades de origen afectadas por el despoblamiento.

### **CONCLUSIÓN**

La migración internacional de Zacatecas representa un fenómeno complejo que requiere un enfoque integral para abordar sus retos. Este ensayo destaca la importancia de los circuitos migratorios y propone estrategias para fortalecer la resiliencia y la ciudadanía activa en familias transnacionales. Solo mediante un esfuerzo conjunto entre gobiernos, comunidades y asociaciones de migrantes se podrán superar las barreras que enfrenta esta región.

## REFERENCIAS

Gaspar Olvera, S. (2024) Cálculo con base en U.S. Bureau Census, American Community Survey (ACS), 2010 y 2020.

Gaspar, Olvera, S., (2012), Migración México-Estados Unidos en cifras (1990-2011), en Migración y Desarrollo, Vol. 10, No. 18, México.

ICE: 2003-2020, Conmemorando la historia del ICE U.S. Immigration and Customs Enforcement. EE. UU.

INEGI, (2015), Encuesta Intercensal.

INEGI, Censo General de población y Vivienda, 1990, 2000, 2010 y 2020.

Ley de Seguridad Nacional que dio origen al Servicio de Inmigración y Control de Aduanas. EE. UU.


Moctezuma, M., (2011), La Transnacionalidad de los Sujetos: dimensiones, metodologías y prácticas convergentes de los mexicanos en Estados Unidos, Miguel ángel, Porrúa, México.

Moctezuma, M., (1989), Estructura Económica de Zacatecas: de la expulsión a la producción de fuerza de trabajo migrante, 1893-1950, Tesis de Grado, Maestría en Ciencia Política Facultad de Derecho, Universidad Autónoma de Zacatecas.

Moctezuma, M., Pérez Veyna, O., (2011), Redes Sociales en el Acceso a los Servicios de Salud Reproductiva de las Mujeres Migrantes Zacatecanas en el área de Chicago, Ill. Informe de Investigación PIMSA, Universidad de Berkeley.

Moctezuma, Miguel, (2024), El Largo Trance de la Ciudadanía Transnacional: la experiencia en México y de los mexicanos en Estados Unidos, Ensayo, Doctorado en Estudios del Desarrollo, Universidad Autónoma de Zacatecas.

Moctezuma, Miguel, 2018, "Menores inmigrantes vulnerados por el gobierno estadounidense. Atrocidades y omisiones de las políticas públicas", en Papeles de Población, Universidad Autónoma del Estado de México, pp. 133-156

Todo el contenido de **LATAM Revista Latinoamericana de Ciencias Sociales y Humanidades**, publicados en este sitio está disponibles bajo Licencia [Creative Commons](#) .